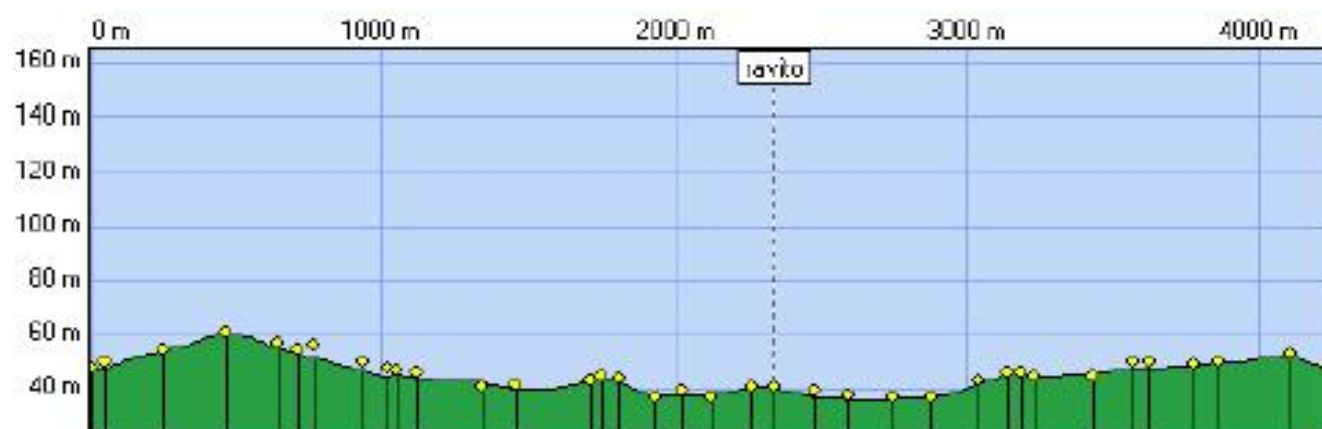
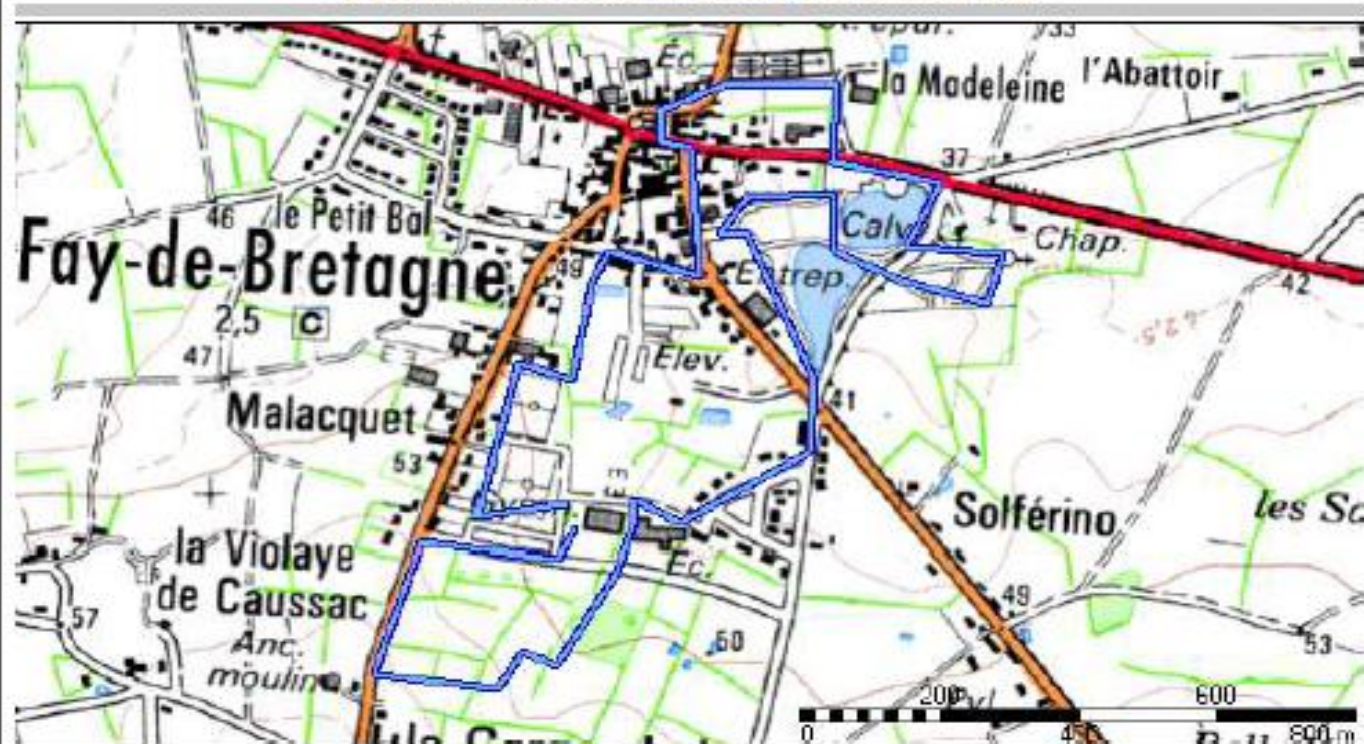


## 9241883-Parcours marche poussette 2019

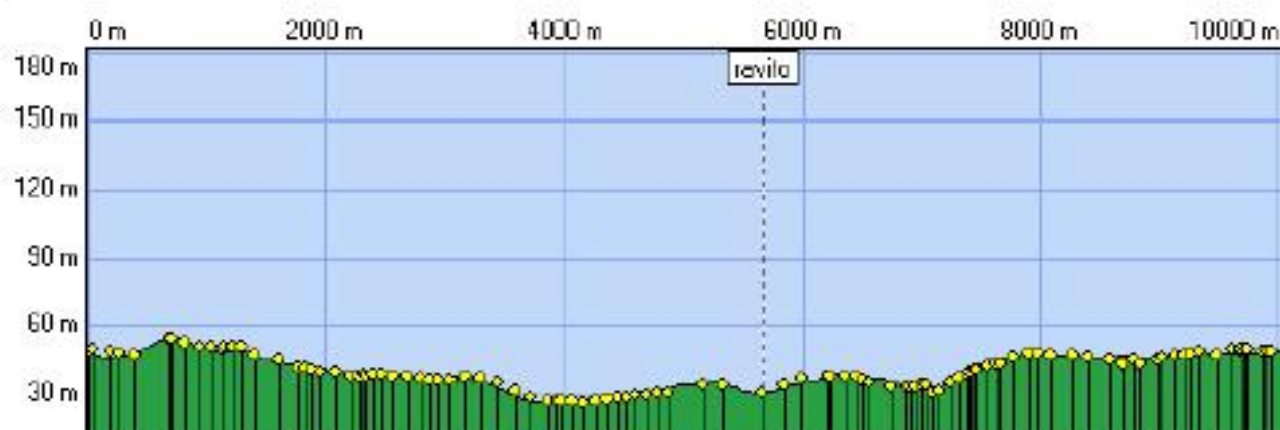


Correction de la lecture boussole :  $-0^{\circ} 53' 30.7''$  (2007)  
Variation annuelle de cette correction : 9.00'

<b>Début:</b>	288525.17 / 2275944.16 Altitude : 48 m		
<b>Fin:</b>	288513.71 / 2275984.84 Altitude : 48 m		
<b>Distance à plat</b>	4231.35 m	<b>Distance réelle</b>	4232.47 m
<b>Altitude minimum</b>	35 m	<b>Altitude maximum</b>	60 m
<b>Dénivelée positive</b>	40 m	<b>Dénivelée négative</b>	38 m
<b>Différence d'altitude</b>	1 m	<b>Temps de marche</b>	1 h 01 min
<b>Durée totale</b>	1 h 11 min	<b>Temps de pause</b>	0 h 10 min



## 8500768-Marche10 km 2018 V 2

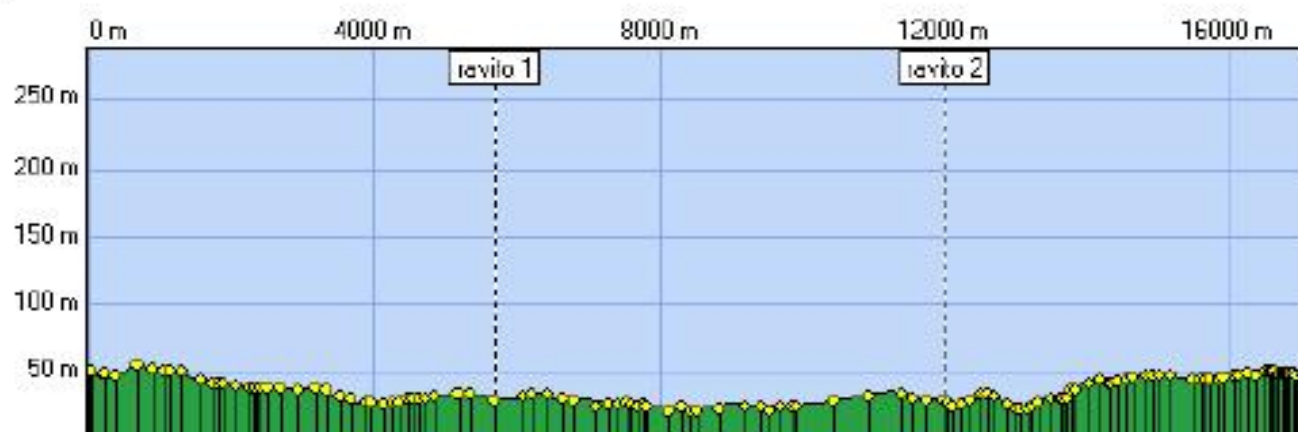


Correction de la lecture boussole :  $-0^{\circ} 53' 30.7''$  (2007)  
 Variation annuelle de cette correction :  $9.00''$

<b>Début:</b>	288499.55 / 2275945.50 Altitude : 49 m		
<b>Fin:</b>	288502.29 / 2275968.74 Altitude : 48 m		
<b>Distance à plat</b>	10121.20 m	<b>Distance réelle</b>	10122.39 m
<b>Altitude minimum</b>	26 m	<b>Altitude maximum</b>	56 m
<b>Dénivelée positive</b>	56 m	<b>Dénivelée négative</b>	55 m
<b>Différence d'altitude</b>	0 m	<b>Temps de marche</b>	2 h 33 min
<b>Durée totale</b>	2 h 43 min	<b>Temps de pause</b>	0 h 10 min



## 8500907-Marche 17 km V2



Correction de la lecture boussole :  $-0^{\circ} 53' 30.7''$  (2007)  
Variation annuelle de cette correction : 9.00'

<b>Début:</b>	288502.56 / 2275945.35 Altitude : 49 m		
<b>Fin:</b>	288504.37 / 2275965.29 Altitude : 48 m		
<b>Distance à plat</b>	17027.40 m	<b>Distance réelle</b>	17030.40 m
<b>Altitude minimum</b>	20 m	<b>Altitude maximum</b>	56 m
<b>Dénivelée positive</b>	109 m	<b>Dénivelée négative</b>	109 m
<b>Différence d'altitude</b>	0 m	<b>Temps de marche</b>	4 h 09 min
<b>Durée totale</b>	4 h 29 min	<b>Temps de pause</b>	0 h 20 min