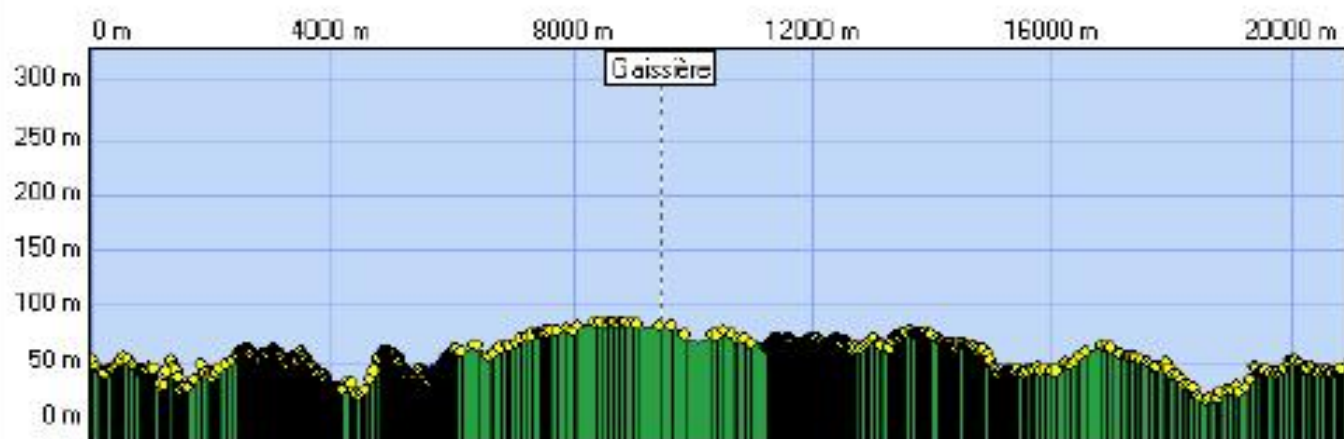


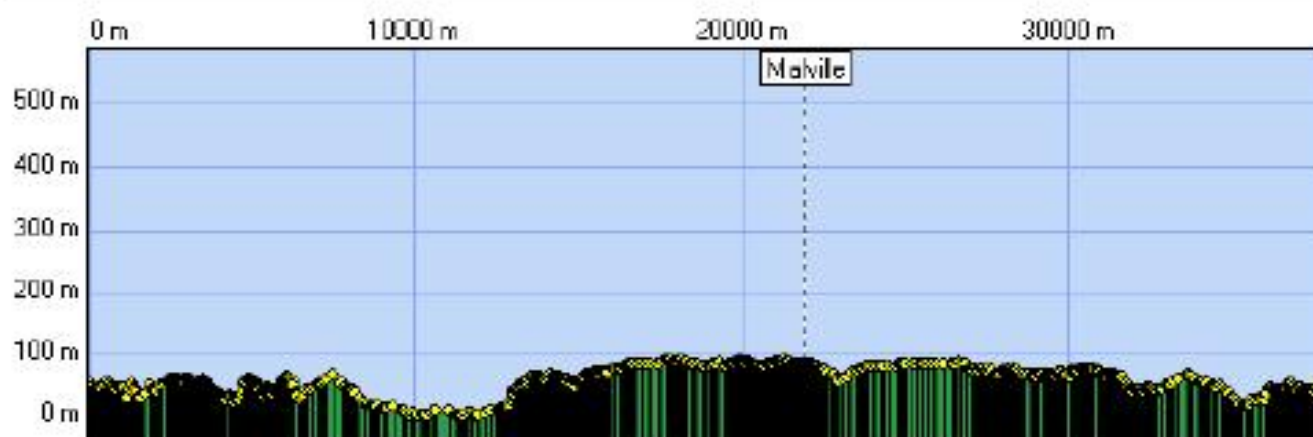
Randonnée



Correction de la lecture boussole : $-0^{\circ} 56' 57.5''$ (2007)
 Variation annuelle de cette correction : 9.00'

Début:	278597.34 / 2270523.08 Altitude : 51 m		
Fin:	278577.09 / 2270555.13 Altitude : 47 m		
Distance à plat	20927.59 m	Distance réelle	20966.62 m
Altitude minimum	13 m	Altitude maximum	86 m
Dénivelée positive	454 m	Dénivelée négative	458 m
Différence d'altitude	-4 m	Temps de marche	2 h 55 min
Durée totale	3 h 05 min	Temps de pause	0 h 10 min

Randonnée



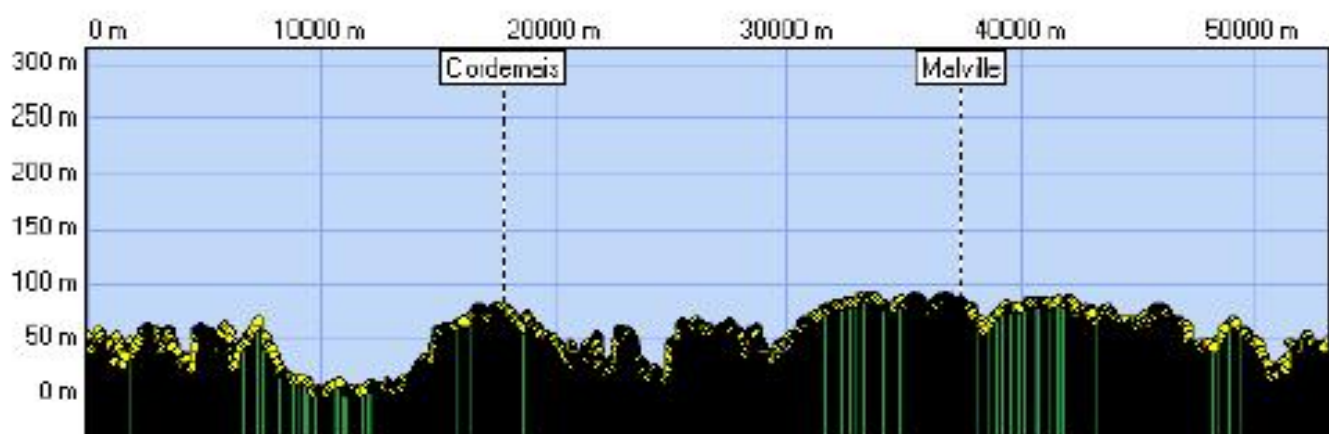
Correction de la lecture boussole : $-0^{\circ} 56' 57.5''$ (2007)
 Variation annuelle de cette correction : $9.00'$

Début: 278597.34 / 2270523.06 Altitude : 51 m

Fin: 278577.09 / 2270555.13 Altitude : 47 m

Distance à plat	37700.86 m	Distance réelle	37753.43 m
Altitude minimum	1 m	Altitude maximum	88 m
Dénivelée positive	684 m	Dénivelée négative	688 m
Différence d'altitude	-4 m	Temps de marche	4 h 10 min
Durée totale	4 h 20 min	Temps de pause	0 h 10 min

Randonnée



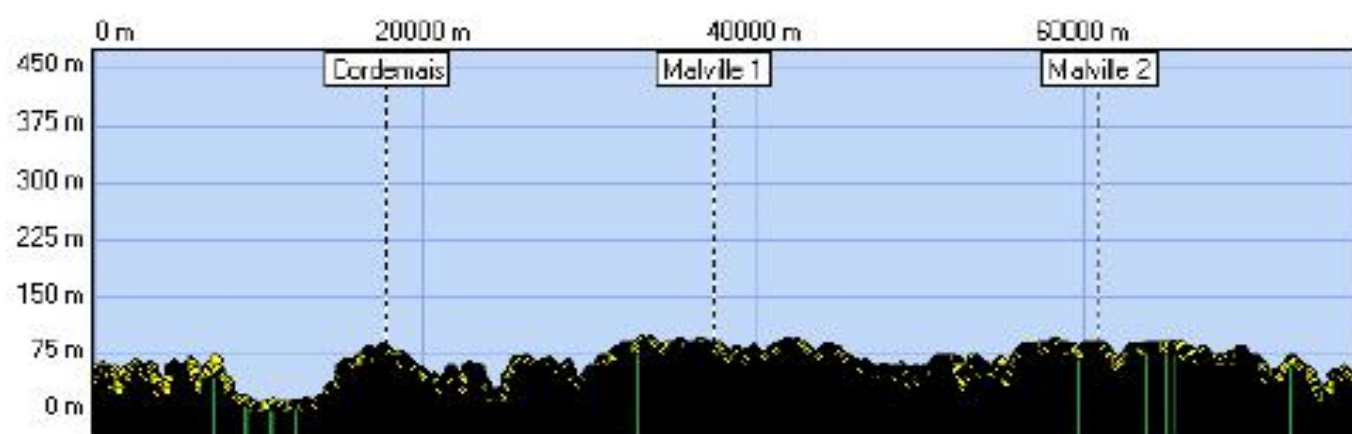
Correction de la lecture boussole : $-0^{\circ} 55' 45.6''$ (2007)
 Variation annuelle de cette correction : 9.00'

Début: 278597.34 / 2270523.06 Altitude : 51 m

Fin: 278577.09 / 2270555.13 Altitude : 47 m

Distance à plat	53247.36 m	Distance réelle	53349.55 m
Altitude minimum	1 m	Altitude maximum	88 m
Dénivelée positive	1112 m	Dénivelée négative	1117 m
Différence d'altitude	-4 m	Temps de marche	6 h 22 min
Durée totale	6 h 42 min	Temps de pause	0 h 20 min

Randonnée




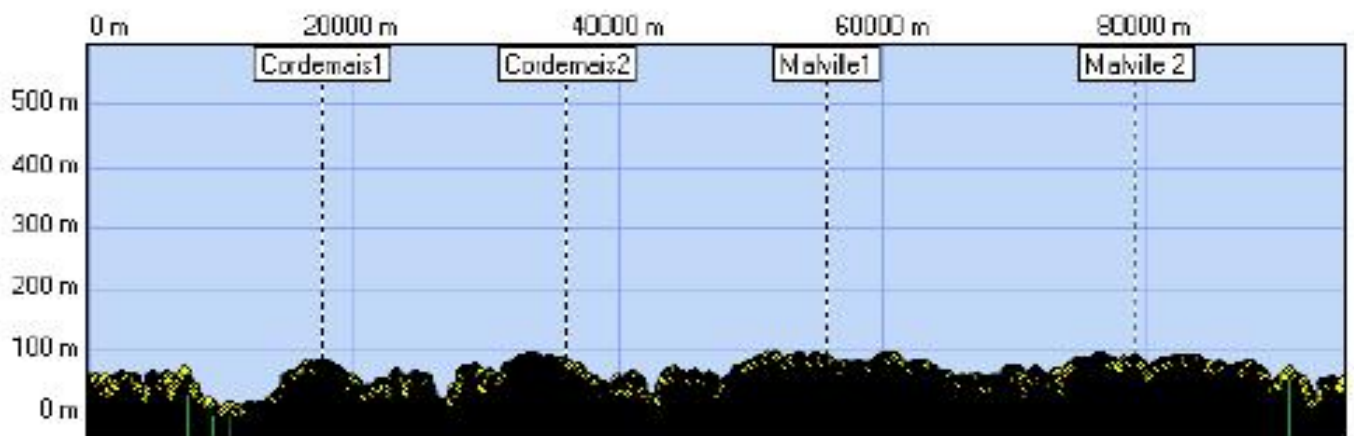
Correction de la lecture boussole : $-0^{\circ} 56' 57.5''$ (2007)
Variation annuelle de cette correction : 9.00'

Début: 278597.34 / 2270523.08 Altitude : 51 m

Fin: 278577.09 / 2270555.13 Altitude : 47 m

Distance à plat	76767.85 m	Distance réelle	76903.70 m
Altitude minimum	1 m	Altitude maximum	88 m
Dénivelée positive	1545 m	Dénivelée négative	1549 m
Différence d'altitude	-4 m	Temps de marche	9 h 29 min
Durée totale	9 h 59 min	Temps de pause	0 h 30 min

Randonnée



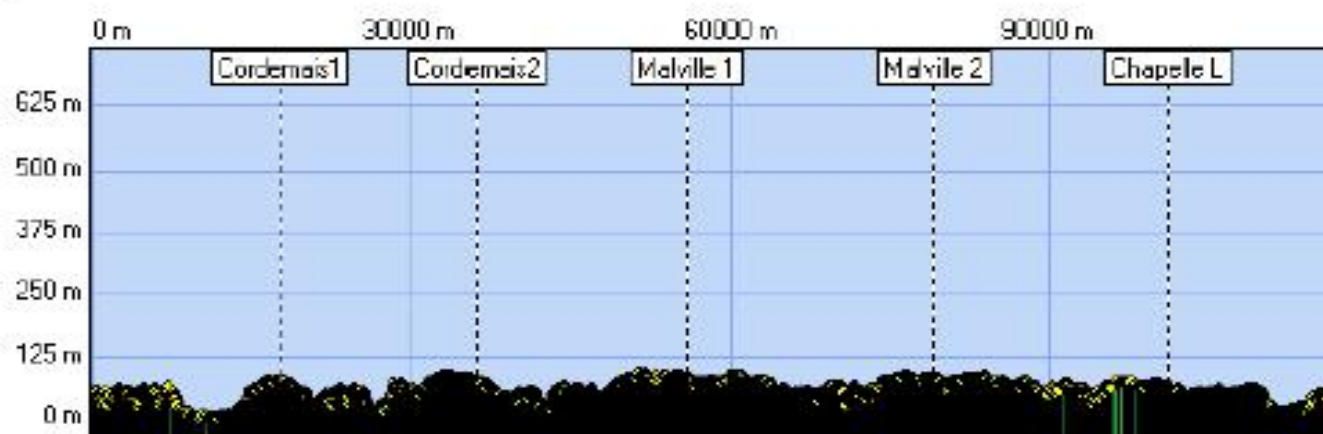
Correction de la lecture boussole : $-0^{\circ} 55' 45.6''$ (2007)
Variation annuelle de cette correction : $9.00'$

Début: 278597.34 / 2270523.06 Altitude : 51 m

Fin: 278577.09 / 2270555.13 Altitude : 47 m

Distance à plat	95079.34 m	Distance réelle	95242.04 m
Altitude minimum	1 m	Altitude maximum	88 m
Dénivelée positive	1884 m	Dénivelée négative	1889 m
Différence d'altitude	-4 m	Temps de marche	(Non disponible)
Durée totale	(Non disponible)	Temps de pause	0 h 40 min

Randonnée



Correction de la lecture boussole : $-0^{\circ} 56' 57.5''$ (2007)
Variation annuelle de cette correction : 9.00'

Début:	278597.34 / 2270523.08 Altitude : 51 m		
Fin:	278577.09 / 2270555.13 Altitude : 47 m		
Distance à plat	116558.46 m	Distance réelle	116747.22 m
Altitude minimum	1 m	Altitude maximum	88 m
Dénivelée positive	2251 m	Dénivelée négative	2255 m
Différence d'altitude	-4 m	Temps de marche	(Non disponible)
Durée totale	(Non disponible)	Temps de pause	0 h 50 min